Längsschnitt A-A
M 1:200

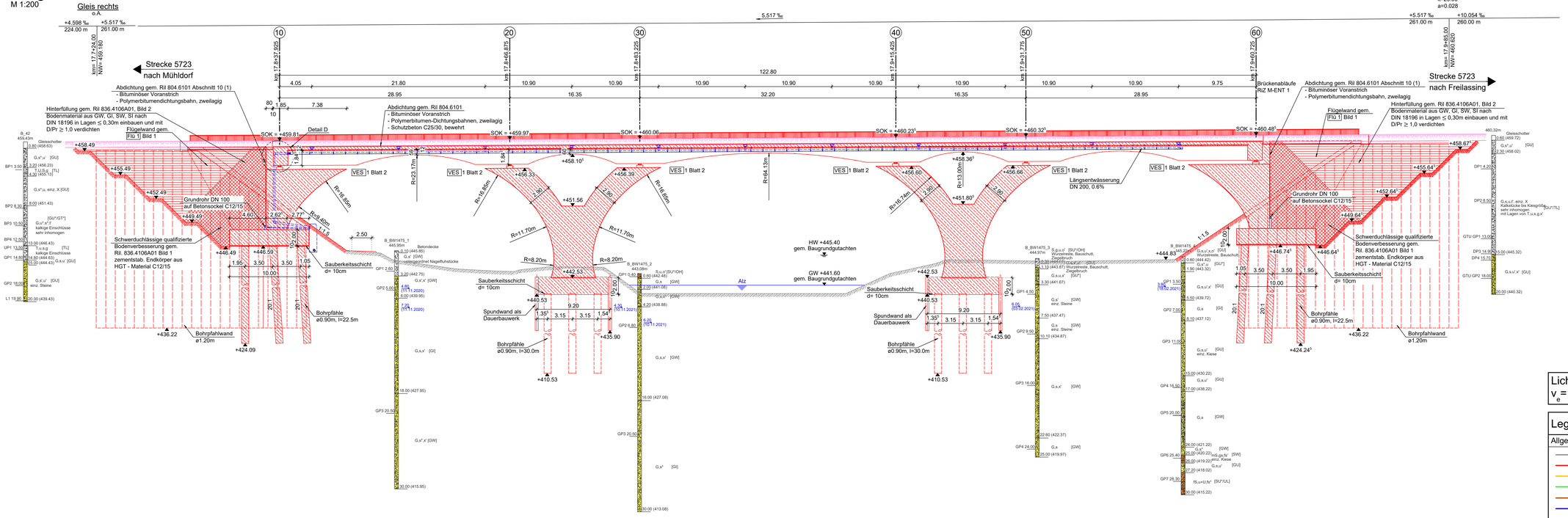

M 1 : 200 — 0 m, 10 m, 20 m
M 1 : 100 — 0 m, 5 m, 10 m
M 1 : 50 — 0 m, 2,5 m, 5 m

Regelquerschnitt B-B
M 1:50

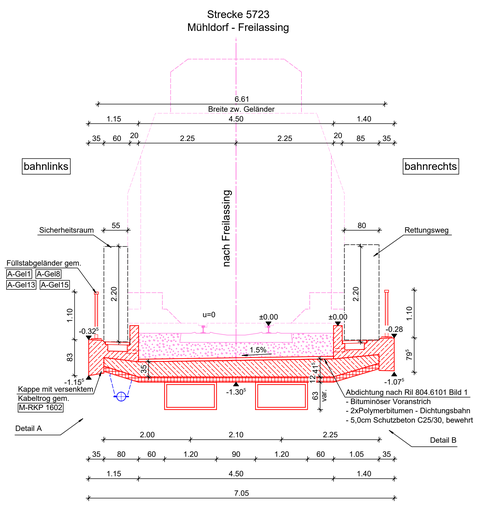

Schnitt C-C
Widerlageransicht Achse 60
M 1:100

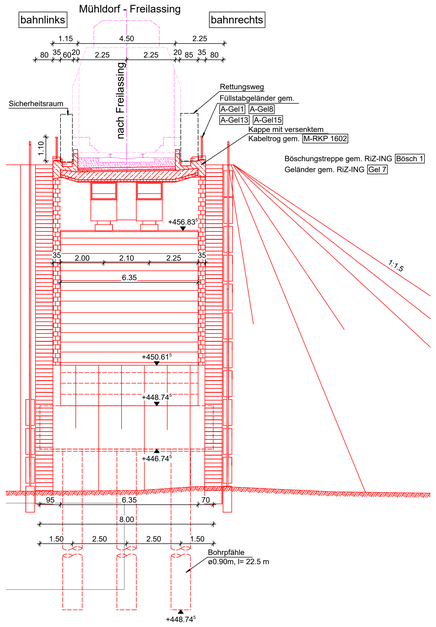

Schnitt D-D
Widerlagerrückansicht Achse 10
M 1:100

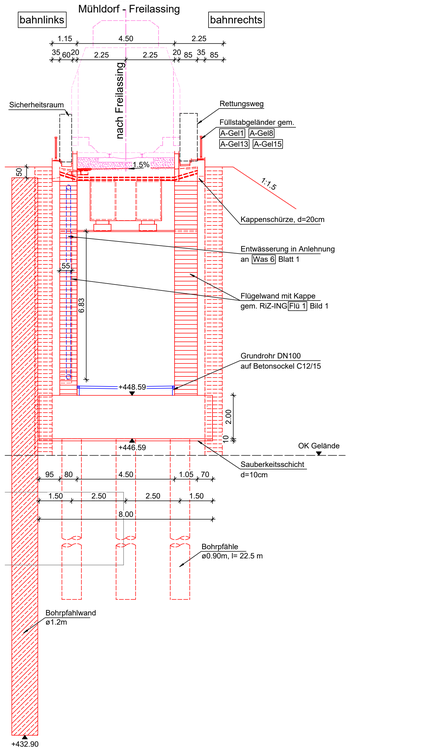

Schnitt E-E
Pfeiler Achse 20-30
M 1:100

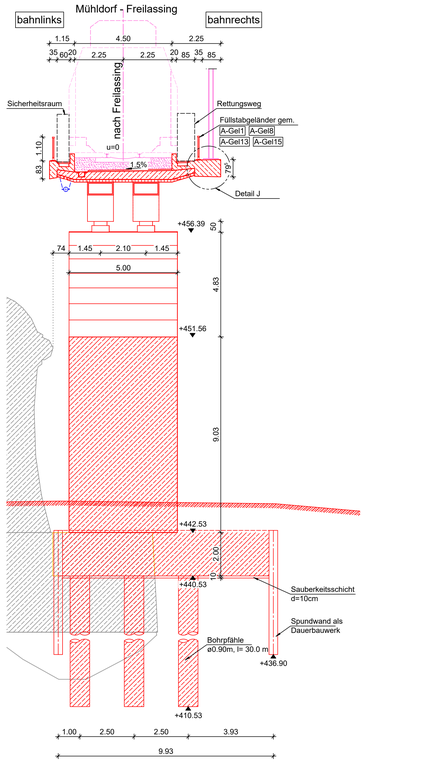

Lichtraumprofil GC mit Regellichtraum OLA bei v_e=160km/h und unterer Grenzlinie gemäß EBO auf SO

Legende

Allgemein	Sparten
Bestand	Strom
Neubau/Änderung	Gas
Rückbau	Trinkwasser
Grenze DB-Netz	Telekommunikation
tangierende Planung	DB-Fernmelde
Entwässerung	
Planung anderer Gewerke	
Planung temporäre Anlagen	

Planungsgrundlagen

	Ersteller	Stand
Trassierung	Ingenieurgemeinschaft ABS38-PFA3.1	10/2022
Vermessung	DB International GmbH	01/2014
Vorplanung	DB E&C, Region Süd, München	11/2019
Baugrundgutachten	GTU Ingenieurgesellschaft, Hannover	05/2021

Zugehörige Pläne

ABS38-3-301-EP-EÜ-BA-1626-001	Bauwerksplan Teil 1
~~ABS38-3-301-EP-EÜ-BA-1626-002~~	~~Bauwerksplan Teil 2~~
ABS38-3-301-EP-EÜ-BA-1626-003	Bauwerksplan Teil 3
ABS38-3-301-EP-EÜ-BP-1626-001	Bauphasenplan

Alle örtlich gebundenen Maße sind vor der Bauausführung vor Ort zu überprüfen.

Endgültige Abmessungen nach statisch-konstruktiven und wirtschaftlichen Erfordernissen.

Bauwerksplan Teil 2
- gilt nur in Verbindung mit Bauwerksplan Teil 1 und 3-

Index:	Änderungen bzw. Ergänzungen	Name:	Datum:
ac	Gleichstellung	IBJ	01/2024
ab	Gleichstellung, Einarbeitung der Prüfanmerkungen	IBJ	11/2023

Prüfvermerke

die Übereinstimmung der Zeichnung mit der Ausführung bestätigt:

für den Auftragnehmer: Ort, Datum, Name in Druckbuchstaben, Unterschrift

für die DB ... Ort, Datum, Name in Druckbuchstaben, Unterschrift

Interoperabilität geprüft (benannte Stelle), Name

Ort, Datum, Name in Druckbuchstaben, Unterschrift — geprüft

Qualitätssicherung ...

Ort, Datum, Name in Druckbuchstaben, Unterschrift — geprüft

Eisenbahn-Bundesamt

Freigabe zur ..... Prüfung

Ort, Datum, Name in Druckbuchstaben, Unterschrift

Prüfingenieur

DB NETZE
Freigabe der Ausführungsunterlagen
☐ mit Regelungen durch den BVB
Freigabe-Nr.: .....

Ort, Datum, Name in Druckbuchstaben, Unterschrift (BVB)

gleichgestellt mit Prüfexemplaren

Ort, Datum, Name in Druckbuchstaben, Unterschrift

Genehmigung zur Bauausführung

Ort, Datum, Name in Druckbuchstaben, Unterschrift

Bauherr:
DB Netz AG
Infrastrukturprojekte Süd
I.NI-S-C-B ABS 38 Ost
Richelstraße 3
80634 München

München: Ort, Datum, Unterschrift

DB NETZE Projektleitung: Ort, Datum, Unterschrift

Planung:
Ingenieurgemeinschaft ABS38-PFA3.1
Bremerstraße 13
04105 Leipzig
Telefon: 0341/5028613
E-Mail: info@_IAN.1@bhi-ing.de

BHI IBJ

Leipzig: Ort, Datum, Unterschrift

Auftragnehmer (AN): Ort, Datum, Unterschrift

Lageskizze (unmaßstäblich):



Projektnummer DB: G.016176533

BIM-Datencodierung:

Planzeichen: Ib

Planart: Entwurfsplanung

Höhen- und Koordinatensystem: DB_REF 2003 / DB_REF 2003

Erweiterungen (Lastmodell): LM 71, SW/0, alpha=1.21

Bauwerksnummer: 5|7|2|3|✱|0|1|7|✱|8|9|8|✱|3|4|4|1|0|D

BIM-Kennzifer: 1636

Barcodenummer:

Entwurfsgeschwindigkeit: v= 160 km/h

Strecke: 5723

Streckenabschnitt: ABS 38 München - Mühldorf - Freilassing; Planungsabschnitt 3, Tüßling-Freilassing

Kilometer: 17,898

M 1:200, 1:100, 1:50

EP

Erstellt	09/2023	Andric	
Geprüft	09/2023	Dimler	
Freigegeben	09/2023	Dimler	
Datum		Name	

Bauwerksplan Teil 2
km 7,300 - km 19,443
EÜ km 17,898 Alz
TEH 30-1.22

ABS38-3-301-EP-EÜ-BA-1626-002 — ac — Anlage: 16.1.1.16.7.1.2